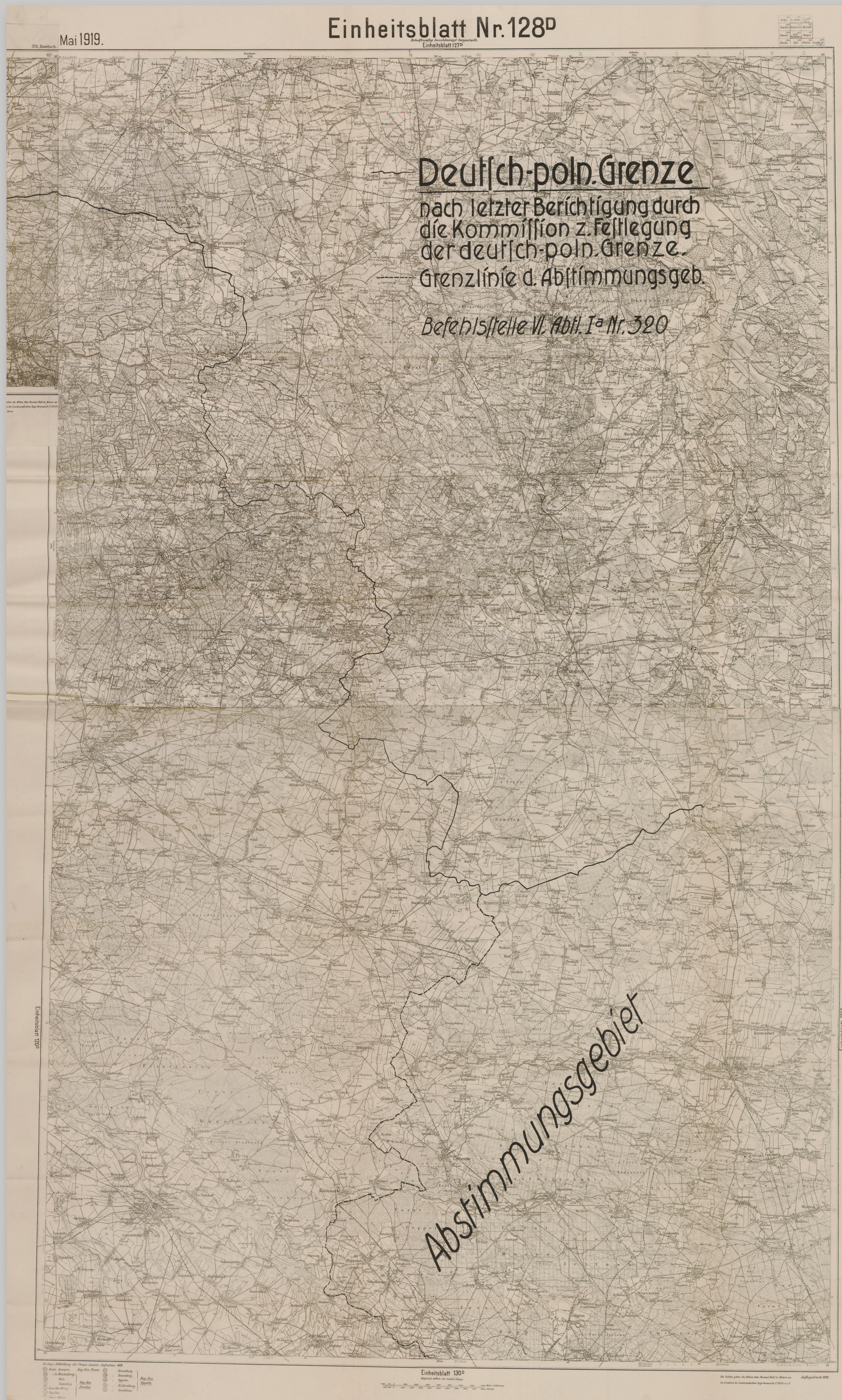




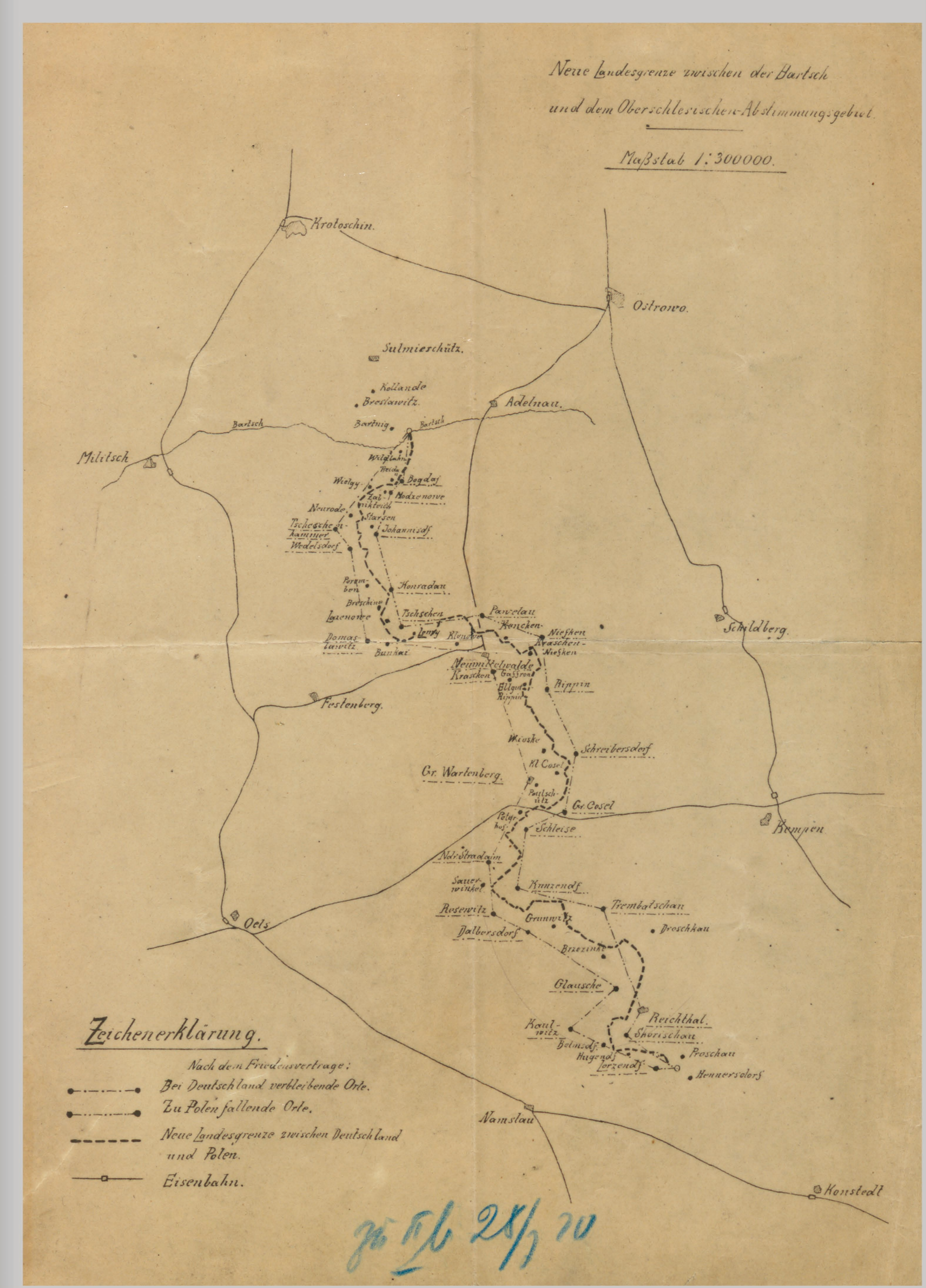
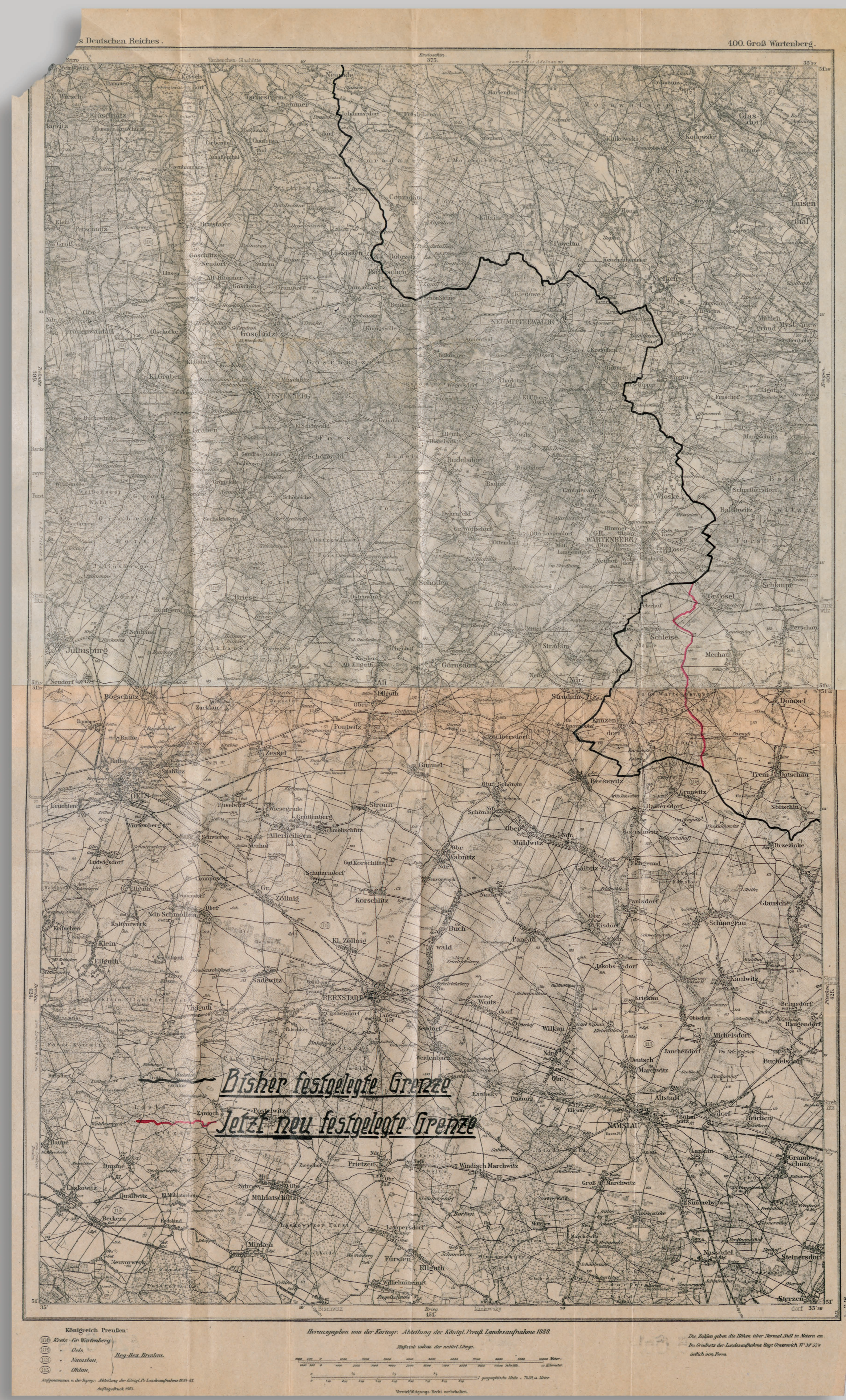
Granica zachodnia
Niepodległej

Granica polsko-niemiecka na Śląsku



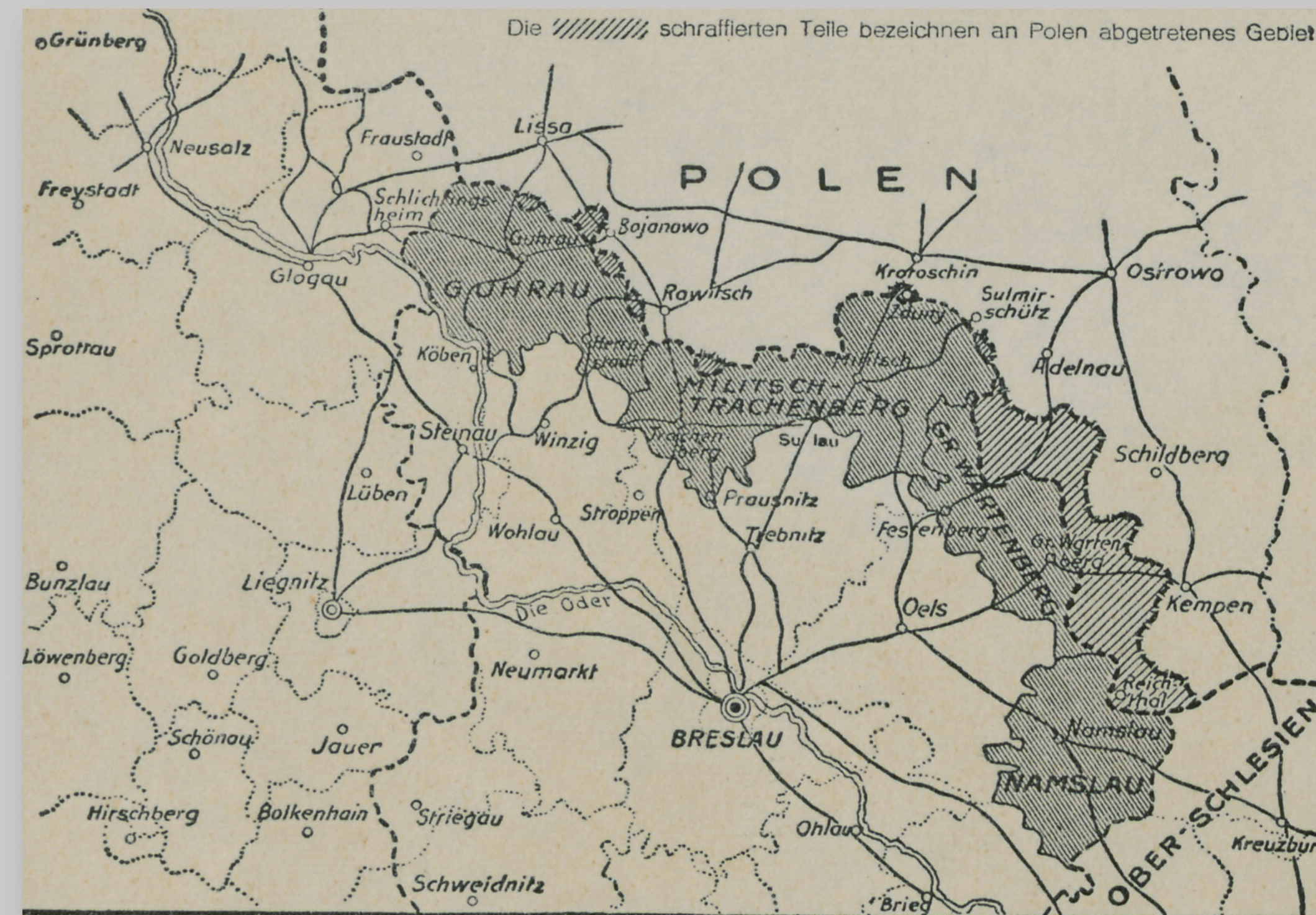
Prowizoryczna polsko-niemiecka granica na Śląsku ze zmianami naniesionymi po ostatniej korekcie Komisji Granicznej w Poznaniu. Mapę wykonano w sztabie głównym Korpusu VI Armii pod kierownictwem szefa sztabu gen. Stabe.

Mapa wykonana w sztabie głównym Korpusu VI Armii przedstawia nową, prowizoryczną granicę polsko-niemiecką w powiecie sycowskim.



Polsko-niemiecka granica na odcinku śląskim - od obszarów plebiscytowych do rzeki Baryczy - z zaznaczonymi miejscowościami przyznanymi Polsce oraz pozostawionymi na terytorium Niemiec.

Mapa Dolnego Śląska z zaznaczonymi powiatami: namysłowskim, sycowskim, górskim i ziemią milicko-żmigrodzką. Graficznie wyróżniono tereny przyznane Polsce.



AP Wr., Urząd Skarbowy Provincji Dolnośląskiej we Wrocławiu, sygn. 3526, s. 234

Szkic przedstawia dobra Gustawa Birona von Curlanda, które w wyniku przyznania Polsce części ziem powiatu sycowskiego, znalazły się na terytorium państwa polskiego.



AP Wr., Akta majątku Birona von Curlanda w Sycowie, sygn. 64, s. 72