

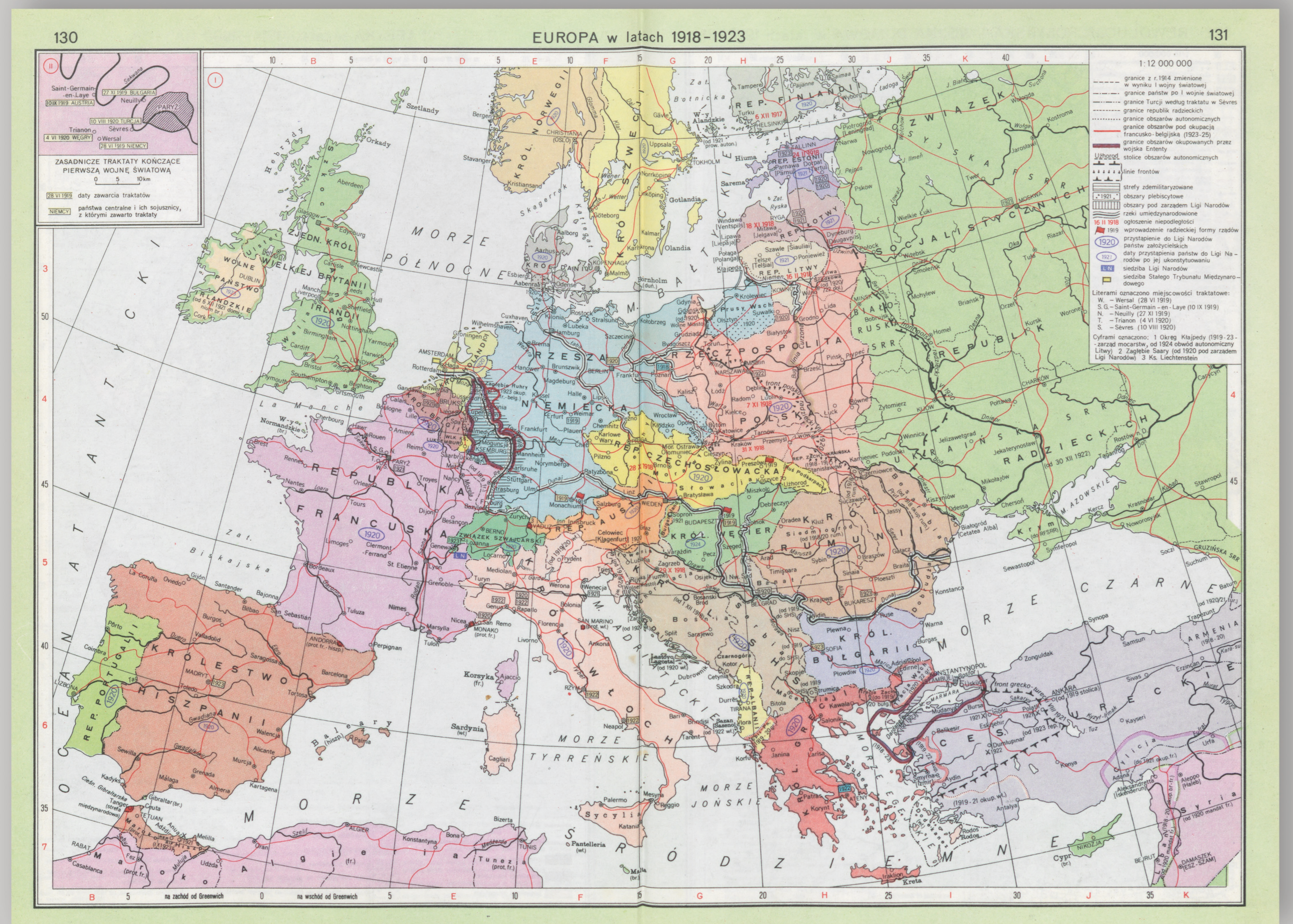
Polska krajem wielonarodowościowym



Granica zachodnia Niepodległej

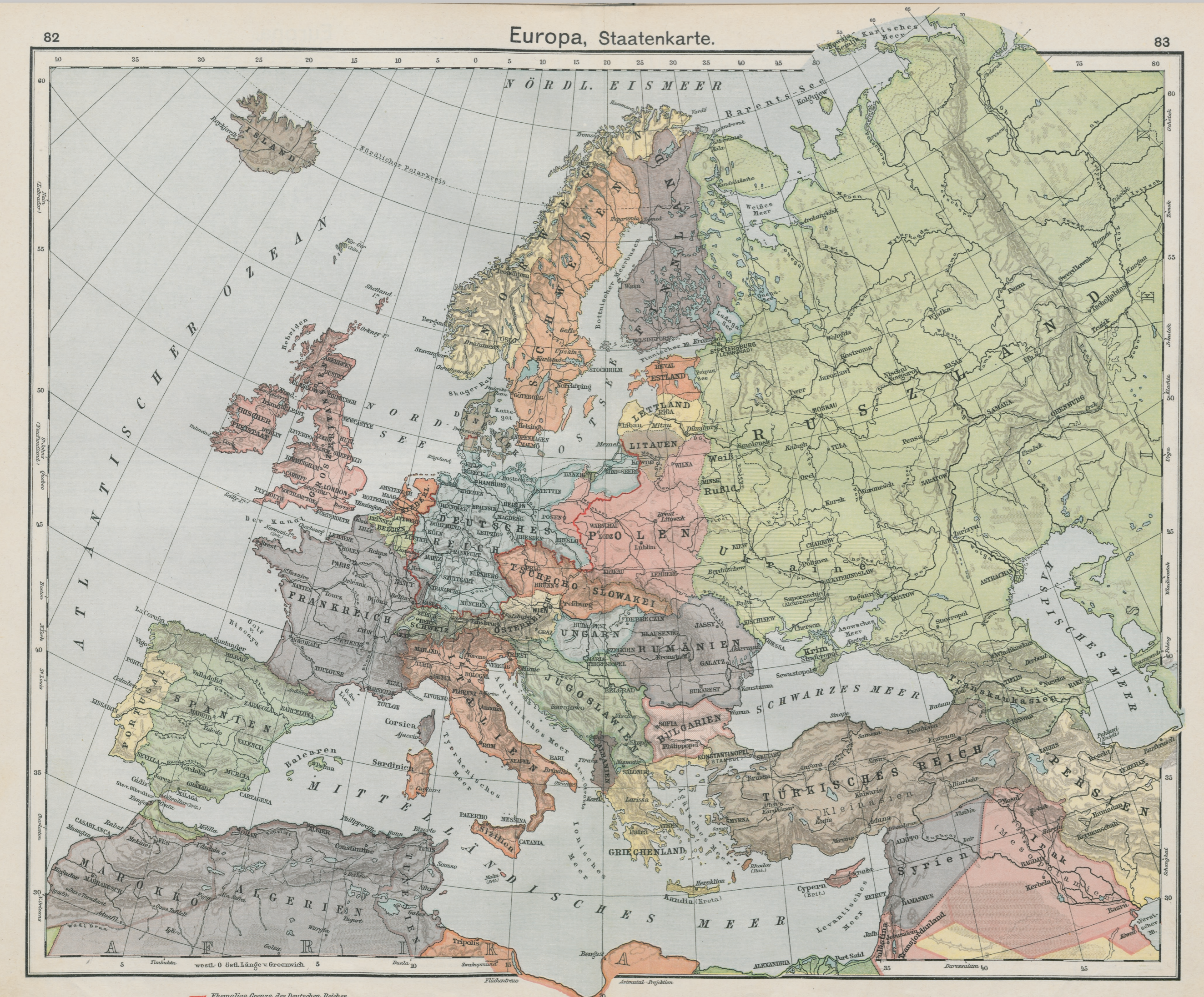
Po ostatecznym ukształtowaniu się granicy II Rzeczypospolitej, odrodzona państwowość polska posiadała obszar 388.634 km² i była krajem wielonarodowościowym, który zamieszkiwało jedynie 69 % Polaków, 14 % Ukraińców, 9% Żydów, 3% Białorusinów, 2% Niemców, 1% Rosjan oraz 2% stanowiły inne narodowości (według spisu powszechnego z 1931 r.).

Zachodnia granica II Rzeczypospolitej Polskiej w atlasie polskim.



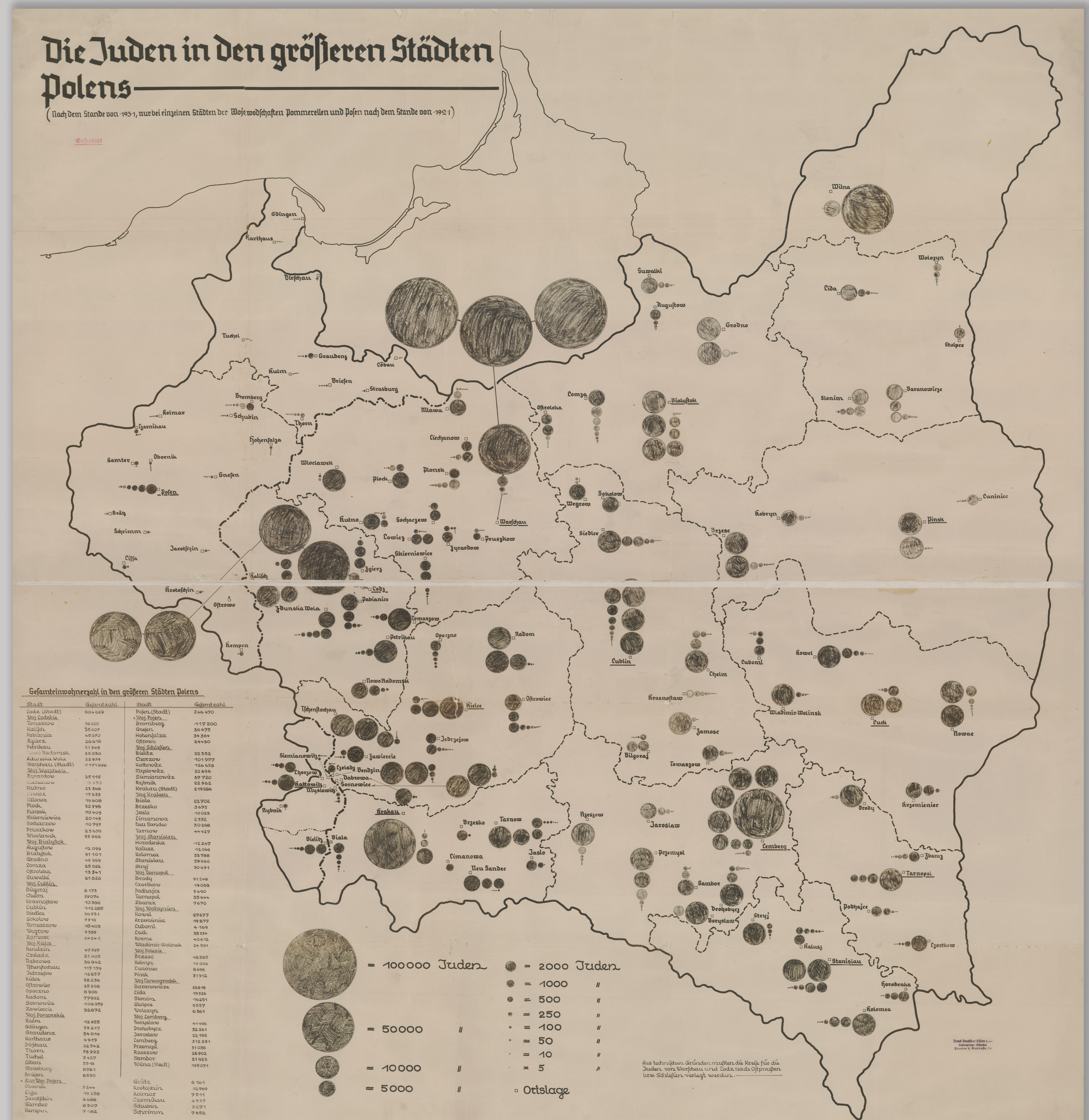
AP Wr., Zbiory biblioteczne

Zachodnia granica II Rzeczypospolitej Polskiej w atlasie niemieckim.



AP Wr., Naczelne Prezydium Prowincji Śląskiej we Wrocławiu, sygn. VII/77

Najbardziej szczegółowa mapa obrazująca rozmieszczenie ludności żydowskiej na terenie Polski należała do niemieckiej organizacji „Bund deutscher Osten e. V.”



AP Wr., Naczelne Prezydium Prowincji Śląskiej we Wrocławiu, sygn. VII/3